



Краевой слет по пешеходному туризму среди обучающихся

14 – 17 мая 2026 года

Сосновоборский муниципальный округ, ДОЛ «Республика Солнечная»

УСЛОВИЯ СОРЕВНОВАНИЙ В ДИСЦИПЛИНЕ "ДИСТАНЦИЯ – ПЕШЕХОДНАЯ - СВЯЗКА " (короткая)

ПАРМЕТРЫ ДИСТАНЦИИ	ПРАВИЛА	СОРЕВНОВАНИЯ
<i>Класс дистанции</i>	1	1
<i>Длина дистанции (км)</i>	0,5 – 1,5	0,6
<i>Количество этапов</i>	4 – 6	4
<i>Контрольное время</i>	-	40 минут

- Соревнования проводятся в соответствии с Правилами вида спорта «Спортивный туризм», раздела 3, части 7. Далее пункт Правил, указанный в условиях этапа.
- По п. 1.5.7 заполнение декларации не требуется
- За снятие с этапа в соответствии с п. 6.2.8 (б) участники получают штраф 40 минут, за каждый этап
- По п. 1.3.6 допускается перемещение участников по КОД и/или ПОД как в сторону ИС, так и в сторону ЦС этапа, при этом участники, начавшие движение по ПОД в ОЗ этапа или начавшие движение по КОД, обязаны достичь ИС данного этапа.
- ТО представлены горизонтальными опорами. Горизонтальная опора – размеченный коридор на горизонтальной опоре
- На соревнованиях применяется система электронного хронометража.
- Временем старта является время, указанное в стартовом протоколе.
- Временем финиша является время, зафиксированное системой электронного хронометража.
- Результат участников определяется временем прохождения дистанции (система оценки нарушений – БЕСШТРАФОВАЯ) с точностью до 0,1 секунды.
- В случае опоздания на старт или преждевременный старт (фальстарт) участники получают снятие с дистанции.
- От старта до финиша участники двигаются по маркированной трассе.
- Тип покрытия дистанции: грунтовая дорога; асфальт.

Перечень, параметры, оборудование этапов и условия их прохождения

Старт	Участники располагаются перед стартовой линией, стартуют по звуковому сигналу стартового таймера
--------------	--

Расстояние до этапа 1 – 80 м**Этап 1. Навесная переправа. КВ = 8 мин.***Оборудование этапа:*

ИС – БЗ,

КЛ – начало ОЗ,

ТО – горизонтальная опора,

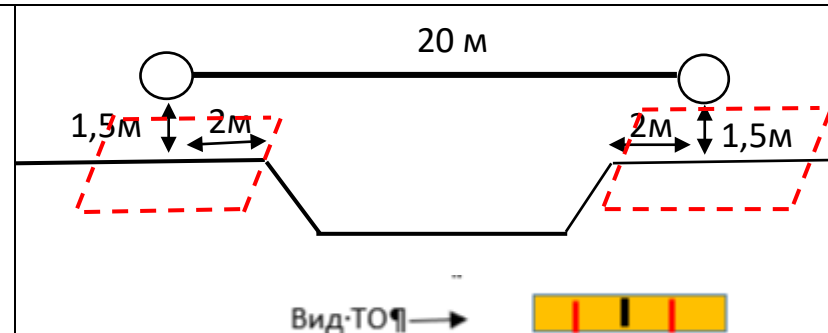
Судейская веревка для сопровождения с узлами «восьмерка - проводник» на концах соединится в ОЗ этапа, сложенная вдвое, концы веревок в РЗ на ИС. Длина веревки 25 м

судейские двойные перила,

КЛ – окончание ОЗ,

ТО – горизонтальная опора,

ЦС – БЗ.

Действия: Движение участников по п.7.9., п. 7.7., использовать судейскую верёвку. Оставить на ЦС в любом положении.*Обратное движение:* по КОД вдоль нитки этапа либо по п.7.9.**Расстояние до этапа 2 – 120 м****Этап 2. Переправа по бревну. КВ = 5 мин.***Оборудование этапа:*

ИС – БЗ,

ТО – горизонтальная опора,

Судейская веревка для сопровождения с узлами «восьмерка - проводник» на концах находится в ОЗ этапа, сложенная вдвое, концы веревок в РЗ на ИС. Длина веревки 12 м

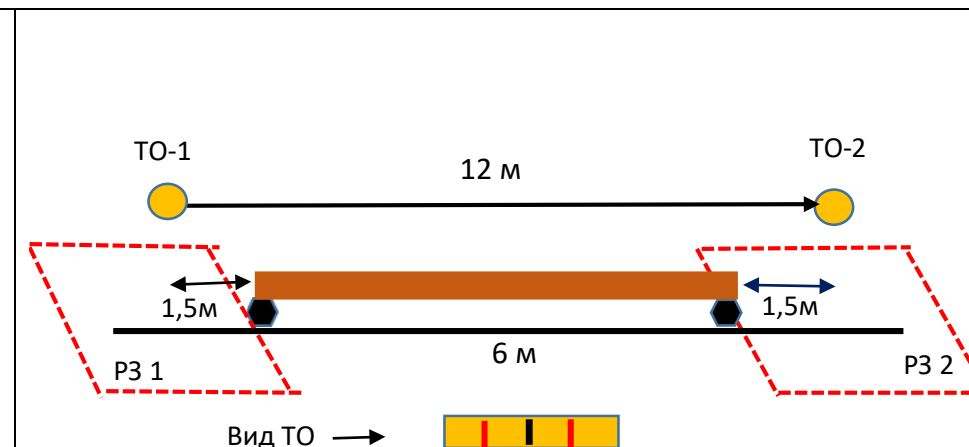
КЛ – начало ОЗ,

судейские перила,

КЛ – окончание ОЗ,

ТО – горизонтальная опора,

ЦС – БЗ.

Действия: Движение участников по п.7.8., п. 7.7., использовать судейскую верёвку. Оставить на ЦС в любом положении*Обратное движение:* по КОД вдоль нитки этапа либо по п.7.8**Расстояние до этапа 3 – 150 м****Этап 3. Переправа по параллельным перилам. КВ = 8 мин.**

Оборудование этапа:

Оборудование этапа:

ИС – БЗ,

вспомогательные перила,

КЛ – начало ОЗ,

ТО – горизонтальные опоры (верхние и нижние),

Судейская веревка для сопровождения с узлами «восьмерка - проводник» на концах находится в ОЗ этапа, сложенная вдвое, концы веревок в РЗ на ИС. Длина веревки 25 м

судейские перила,

КЛ – окончание ОЗ,

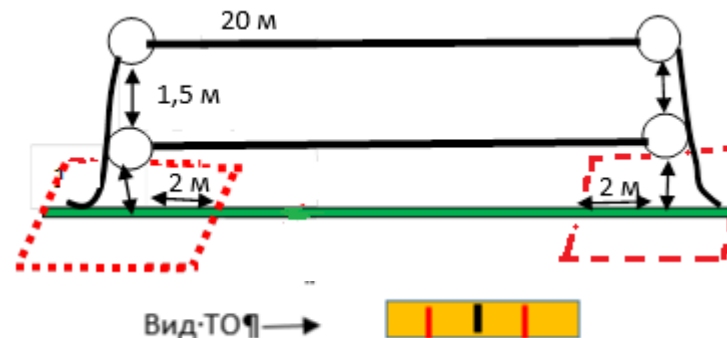
ТО – горизонтальные опоры (верхние и нижние),

вспомогательные перила,

ЦС – БЗ.

Действия: Движение участников по п.7.8., п. 7.7., использовать судейскую верёвку. Оставить на ЦС в любом положении

Обратное движение: по КОД вдоль нитки этапа либо по п.7.8



Расстояние до этапа 4 – 220 м

Этап 4. Переправа методом «вертикальный маятник» КВ = 5 мин.

Оборудование этапа:

ИС – БЗ,

КЛ – начало ОЗ.

Судейская веревка для сопровождения с узлами «восьмерка - проводник» на концах находится в ОЗ этапа, сложенная вдвое, концы веревок в РЗ на ИС. Длина веревки 10 м,

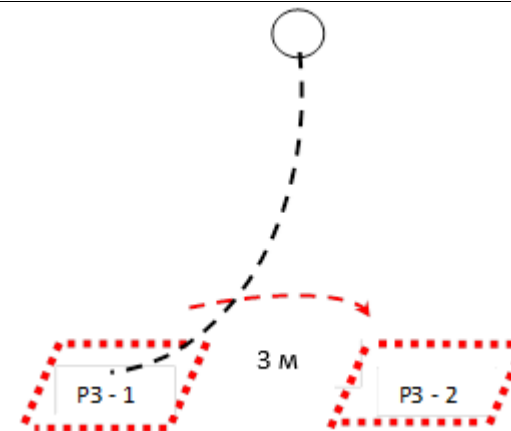
Судейские перила, нижний конец закреплен на ИС этапа,

КЛ – окончание ОЗ,

ЦС – БЗ

Действия: Движение участников по п.7.15., п. 7.7., использовать судейскую верёвку. Оставить на ЦС в любом положении.

Обратное движение: по КОД вдоль нитки этапа, либо по п.7.15.



Расстояние до финиша – 30 м

Финиш | Участники пересекают финишную линию.